

Сообщение о возможном установлении публичного сервитута (Пермский край)

В соответствии с пунктом 3 статьи 39.42 Земельного кодекса Российской Федерации Министерство цифрового развития, связи и массовых коммуникаций Российской Федерации настоящим сообщает, что в целях размещения объекта федерального значения: «Волоконно-оптическая линия передачи (ВОЛП) УС Альметьевск – УС Башкултаево. Строительство», возможно установление публичного сервитута в отношении следующих земельных участков (их частей):

59:32:0000000:69 – Пермский край, Пермский район, а\д «Болгары-Юго-Камский-Крылово»;

59:29:0000000:63 – Пермский край, Осинский район, автодорога «Болгары-Юго-Камский-Крылово»;

59:32:0000000:85 – Пермский край, Пермский район, автомобильная дорога «Болгары - Юго- Камский - Крылово»;

59:29:0000000:440 – Пермский край, Осинский район, автодорога «Кукуштан-Чайковский» км 53+575 - км 123+982;

59:29:0000000:841 – Пермский край, Осинский район, Пальское с/пос, СПК «Кузнечиха»;

59:29:1410001:789 – Пермский край, Осинский район, Осинское городское поселение, в 0,5 км на юго-восток от д. Мазунина.

Обоснованием необходимости установления публичного сервитута являются:

приказ Министерства энергетики Российской Федерации от 20.04.2020 № 322 «Об утверждении документации по планировке территории для размещения объекта трубопроводного транспорта федерального значения «Волоконно-оптическая линия передачи (ВОЛП) УС Альметьевск – УС Башкултаево. Строительство»;

приказ Министерства энергетики Российской Федерации от 13.10.2022 № 1119 «Об утверждении изменений в документацию по планировке территории (проект планировки территории, содержащий проект межевания территории) для размещения объекта трубопроводного транспорта «Волоконно-оптическая линия передачи (ВОЛП) УС Альметьевск – УС Башкултаево. Строительство».

Заинтересованные лица могут ознакомиться с поступившим ходатайством об установлении публичного сервитута и прилагаемым к нему описанием местоположения границ публичного сервитута в Министерстве цифрового развития, связи и массовых коммуникаций Российской Федерации по адресу: 123112, Москва, Пресненская наб., д. 10, стр. 2, IQ-квартал; в администрации Осинского городского округа Пермского края по адресу: 618120, Пермский край, Осинский район, город Оса, ул. Ленина, д. 25; в администрации Пермского муниципального района Пермского края по адресу: 614065, Пермский край, город Пермь, Верхне-Муллинская ул., д. 71.

Подать заявления об учете прав на земельные участки можно по адресу Министерства цифрового развития, связи и массовых коммуникаций Российской Федерации (Москва, Пресненская наб., д. 10, стр. 2, IQ-квартал).

Срок подачи заявлений об учете прав на земельные участки, в отношении которых испрашивается публичный сервитут, составляет 15 (пятнадцать) дней со дня опубликования данного сообщения (в соответствии с п. 8 ст. 39.42 Земельного кодекса Российской Федерации). Правообладатели земельных участков, подавшие такие заявления по истечении указанного срока, несут риски невозможности обеспечения

их прав в связи с отсутствием информации о таких лицах и их правах на земельные участки.

Время приема заинтересованных лиц для ознакомления с поступившим ходатайством об установлении публичного сервитута и подачи заявлений:

- Понедельник – четверг: с 9:30 до 12:30 и с 14:00 до 17:00;
- Пятница: с 9:30 до 12:30 и с 14:00 до 15:00.

Подробнее о порядке приема граждан можно узнать на сайте <https://digital.gov.ru/ru/appeals/personal/>.

Данная информация размещена на официальных сайтах Министерства цифрового развития, связи и массовых коммуникаций Российской Федерации (<https://digital.gov.ru/>), администрации Осинского городского округа Пермского края (<https://adm-osa.ru/>), администрации Пермского муниципального района Пермского края (<https://permraion.ru/>).

ОПИСАНИЕ МЕСТОПОЛОЖЕНИЯ ГРАНИЦ

Публичный сервитут для использования земель и земельных участков в целях размещения объекта трубопроводного транспорта федерального значения «Волоконно-оптическая линия передачи (ВОЛП) УС Альметьевск - УС Башкултаево. Строительство».
(наименование объекта землеустройства)

Раздел 1

Сведения об объекте землеустройства

№ п/п	Характеристики объекта землеустройства	Описание характеристик
1	2	3
1.	Местоположение объекта землеустройства	Пермский край, Осинский городской округ, Пермский муниципальный район
2.	Площадь объекта землеустройства ± величина погрешности определения площади (P ± Дельта P)	22895±53 м ²
3.	Иные характеристики объекта землеустройства	Публичный сервитут для использования земель и земельных участков в целях размещения объекта трубопроводного транспорта федерального значения «Волоконно-оптическая линия передачи (ВОЛП) УС Альметьевск - УС Башкултаево. Строительство». Владелец публичного сервитута: Акционерное общество "Связь объектов транспорта и добычи нефти", ИНН 7723011906, ОГРН 1027739420961, находящегося по адресу: 11742, г. Москва, ул. Наметкина, д. 12, стр. 1

Раздел 2

(наименование объекта землеустройства)

Сведения о местоположении границ объекта землеустройства

1. Система координат <u>МСК - 59, зона 2</u>				
2. Сведения о характерных точках границ объекта землеустройства				
Обозначение характерных точек границ	Координаты, м		Метод определения координат и средняя квадратичная погрешность положения характерной точки (M_t), м	Описание закрепления точки
	X	Y		
1	2	3	4	5
1	426399.18	2188074.34	Аналитический метод, 0.1	-
4	426404.36	2188071.3	Аналитический метод, 0.1	-
3	426420.71	2188099.92	Аналитический метод, 0.1	-
2	426415.56	2188103.01	Аналитический метод, 0.1	-
1	426399.18	2188074.34	Аналитический метод, 0.1	-
5	426829.84	2187847.43	Аналитический метод, 0.1	-
6	426839.54	2187844.01	Аналитический метод, 0.1	-
7	426921.22	2187814.56	Аналитический метод, 0.1	-
8	427023.3	2187781.59	Аналитический метод, 0.1	-
9	426927.65	2187808.8	Аналитический метод, 0.1	-
10	426854.56	2187837.24	Аналитический метод, 0.1	-
5	426829.84	2187847.43	Аналитический метод, 0.1	-
11	427442.73	2192138.32	Аналитический метод, 0.1	-
12	427446.28	2192183.62	Аналитический метод, 0.1	-
13	427452.33	2192184.04	Аналитический метод, 0.1	-
14	427448.78	2192138.71	Аналитический метод, 0.1	-
11	427442.73	2192138.32	Аналитический метод, 0.1	-
15	428047.84	2187495.19	Аналитический метод, 0.1	-
16	428057.2	2187536.41	Аналитический метод, 0.1	-
17	428062.98	2187534.77	Аналитический метод, 0.1	-
18	428053.57	2187493.32	Аналитический метод, 0.1	-
15	428047.84	2187495.19	Аналитический метод, 0.1	-
19	429376.37	2197638.05	Аналитический метод, 0.1	-
20	429381.24	2197641.73	Аналитический метод, 0.1	-
21	429398.61	2197606.77	Аналитический метод, 0.1	-
22	429393.85	2197602.87	Аналитический метод, 0.1	-
19	429376.37	2197638.05	Аналитический метод, 0.1	-
23	429433.5	2187050.77	Аналитический метод, 0.1	-
24	429446.55	2187087.54	Аналитический метод, 0.1	-
25	429452.14	2187085.37	Аналитический метод, 0.1	-

26	429439.11	2187048.62	Аналитический метод, 0.1	-
23	429433.5	2187050.77	Аналитический метод, 0.1	-
27	431148.92	2199025.88	Аналитический метод, 0.1	-
28	431153.17	2199030.17	Аналитический метод, 0.1	-
29	431168.69	2199011.32	Аналитический метод, 0.1	-
30	431172.21	2199007.04	Аналитический метод, 0.1	-
31	431167.82	2199002.94	Аналитический метод, 0.1	-
27	431148.92	2199025.88	Аналитический метод, 0.1	-
32	433290.4	2182097.68	Аналитический метод, 0.1	-
33	433303.51	2182120.45	Аналитический метод, 0.1	-
34	433309.13	2182118.18	Аналитический метод, 0.1	-
35	433295.94	2182095.28	Аналитический метод, 0.1	-
32	433290.4	2182097.68	Аналитический метод, 0.1	-
36	434281.39	2187760.1	Аналитический метод, 0.1	-
37	434347.19	2187862.55	Аналитический метод, 0.1	-
38	434395	2187938.34	Аналитический метод, 0.1	-
39	434378.68	2187943.63	Аналитический метод, 0.1	-
40	434381.84	2187948.91	Аналитический метод, 0.1	-
41	434404.18	2187941.67	Аналитический метод, 0.1	-
42	434352.25	2187859.33	Аналитический метод, 0.1	-
43	434286.33	2187756.67	Аналитический метод, 0.1	-
44	434282.6	2187759.26	Аналитический метод, 0.1	-
36	434281.39	2187760.1	Аналитический метод, 0.1	-
45	434530.27	2184513.46	Аналитический метод, 0.1	-
46	434533.11	2184518.74	Аналитический метод, 0.1	-
47	434556.39	2184506.65	Аналитический метод, 0.1	-
48	434553.44	2184501.42	Аналитический метод, 0.1	-
45	434530.27	2184513.46	Аналитический метод, 0.1	-
49	436591.01	2190790.02	Аналитический метод, 0.1	-
50	436603.46	2190833.27	Аналитический метод, 0.1	-
51	436609.35	2190831.68	Аналитический метод, 0.1	-
52	436596.81	2190788.46	Аналитический метод, 0.1	-
49	436591.01	2190790.02	Аналитический метод, 0.1	-
53	437871.38	2191383.76	Аналитический метод, 0.1	-
54	437895.14	2191413.37	Аналитический метод, 0.1	-
55	437895.99	2191414.43	Аналитический метод, 0.1	-
56	437895.99	2191412.81	Аналитический метод, 0.1	-
57	437930.41	2191388.87	Аналитический метод, 0.1	-
58	437931.47	2191390.39	Аналитический метод, 0.1	-
59	437933.59	2191390.39	Аналитический метод, 0.1	-
60	437964.26	2191438.88	Аналитический метод, 0.1	-
61	437946.93	2191406.12	Аналитический метод, 0.1	-
62	437931.47	2191386.86	Аналитический метод, 0.1	-

63	437928.37	2191383	Аналитический метод, 0.1	-
64	437895.92	2191405.55	Аналитический метод, 0.1	-
53	437871.38	2191383.76	Аналитический метод, 0.1	-
65	438001.02	2191523.69	Аналитический метод, 0.1	-
66	438001.02	2191533.69	Аналитический метод, 0.1	-
67	438008.05	2191533.69	Аналитический метод, 0.1	-
68	438004.56	2191523.69	Аналитический метод, 0.1	-
65	438001.02	2191523.69	Аналитический метод, 0.1	-
69	438026.8	2191590.41	Аналитический метод, 0.1	-
70	438035.95	2191634.1	Аналитический метод, 0.1	-
71	438029.67	2191595.55	Аналитический метод, 0.1	-
72	438027.33	2191588.84	Аналитический метод, 0.1	-
69	438026.8	2191590.41	Аналитический метод, 0.1	-
73	438039.74	2191726.22	Аналитический метод, 0.1	-
74	438046.54	2191734.34	Аналитический метод, 0.1	-
75	438046.6	2191725.07	Аналитический метод, 0.1	-
76	438045.81	2191724.13	Аналитический метод, 0.1	-
77	438046.65	2191699.78	Аналитический метод, 0.1	-
78	438041.7	2191669.35	Аналитический метод, 0.1	-
73	438039.74	2191726.22	Аналитический метод, 0.1	-
79	441128.52	2194035.06	Аналитический метод, 0.1	-
80	441150.51	2194065.18	Аналитический метод, 0.1	-
81	441155.38	2194061.67	Аналитический метод, 0.1	-
82	441133.39	2194031.55	Аналитический метод, 0.1	-
79	441128.52	2194035.06	Аналитический метод, 0.1	-
83	442888.45	2195190.37	Аналитический метод, 0.1	-
84	442902.7	2195198.62	Аналитический метод, 0.1	-
85	442943.47	2195222.05	Аналитический метод, 0.1	-
86	442945.51	2195216.3	Аналитический метод, 0.1	-
87	442905.7	2195193.42	Аналитический метод, 0.1	-
88	442891.04	2195184.94	Аналитический метод, 0.1	-
83	442888.45	2195190.37	Аналитический метод, 0.1	-
89	443069	2195291.63	Аналитический метод, 0.1	-
90	443085.46	2195300.4	Аналитический метод, 0.1	-
91	443128.69	2195324.74	Аналитический метод, 0.1	-
92	443173.25	2195350.49	Аналитический метод, 0.1	-
93	443227.82	2195380.77	Аналитический метод, 0.1	-
94	443286.13	2195414.08	Аналитический метод, 0.1	-
95	443307.23	2195426.41	Аналитический метод, 0.1	-
96	443354.65	2195453.55	Аналитический метод, 0.1	-
97	443394.39	2195475.94	Аналитический метод, 0.1	-
98	443450.02	2195508.32	Аналитический метод, 0.1	-
99	443489.06	2195530.49	Аналитический метод, 0.1	-

100	443528.59	2195553.18	Аналитический метод, 0.1	-
101	443570.67	2195572.44	Аналитический метод, 0.1	-
102	443589.81	2195579.89	Аналитический метод, 0.1	-
103	443606.72	2195586.2	Аналитический метод, 0.1	-
104	443638.34	2195598.31	Аналитический метод, 0.1	-
105	443649.18	2195602.51	Аналитический метод, 0.1	-
106	443651.21	2195596.87	Аналитический метод, 0.1	-
107	443640.5	2195592.72	Аналитический метод, 0.1	-
108	443608.84	2195580.59	Аналитический метод, 0.1	-
109	443591.95	2195574.28	Аналитический метод, 0.1	-
110	443573.01	2195566.91	Аналитический метод, 0.1	-
111	443531.33	2195547.84	Аналитический метод, 0.1	-
112	443492.03	2195525.28	Аналитический метод, 0.1	-
113	443453.01	2195503.12	Аналитический метод, 0.1	-
114	443397.38	2195470.73	Аналитический метод, 0.1	-
115	443357.61	2195448.34	Аналитический метод, 0.1	-
116	443310.24	2195421.22	Аналитический метод, 0.1	-
117	443289.14	2195408.89	Аналитический метод, 0.1	-
118	443230.76	2195375.54	Аналитический метод, 0.1	-
119	443176.21	2195345.27	Аналитический метод, 0.1	-
120	443131.66	2195319.53	Аналитический метод, 0.1	-
121	443088.34	2195295.13	Аналитический метод, 0.1	-
122	443071.32	2195286.07	Аналитический метод, 0.1	-
89	443069	2195291.63	Аналитический метод, 0.1	-
123	443652.56	2195603.83	Аналитический метод, 0.1	-
124	443657.43	2195605.72	Аналитический метод, 0.1	-
125	443726.93	2195630.92	Аналитический метод, 0.1	-
126	443775.41	2195649.1	Аналитический метод, 0.1	-
127	443814.17	2195662.36	Аналитический метод, 0.1	-
128	443922.62	2195700.9	Аналитический метод, 0.1	-
129	443988.04	2195723.38	Аналитический метод, 0.1	-
130	444045.01	2195742.54	Аналитический метод, 0.1	-
131	444082.71	2195755.29	Аналитический метод, 0.1	-
132	444120.6	2195768.4	Аналитический метод, 0.1	-
133	444193.22	2195792.84	Аналитический метод, 0.1	-
134	444221.65	2195801.74	Аналитический метод, 0.1	-
135	444227.07	2195803.75	Аналитический метод, 0.1	-
136	444253.05	2195813.36	Аналитический метод, 0.1	-
137	444376.57	2195855.02	Аналитический метод, 0.1	-
138	444430.52	2195873.37	Аналитический метод, 0.1	-
139	444447.68	2195879.26	Аналитический метод, 0.1	-
140	444447.68	2195884.07	Аналитический метод, 0.1	-
141	444457.68	2195884.07	Аналитический метод, 0.1	-
142	444457.68	2195874.07	Аналитический метод, 0.1	-
143	444451.04	2195874.07	Аналитический метод, 0.1	-
144	444432.46	2195867.7	Аналитический метод, 0.1	-
145	444378.5	2195849.34	Аналитический метод, 0.1	-
146	444255.05	2195807.7	Аналитический метод, 0.1	-

147	444229.15	2195798.12	Аналитический метод, 0.1	-
148	444223.59	2195796.06	Аналитический метод, 0.1	-
149	444195.08	2195787.13	Аналитический метод, 0.1	-
150	444122.53	2195762.72	Аналитический метод, 0.1	-
151	444084.66	2195749.61	Аналитический метод, 0.1	-
152	444046.93	2195736.85	Аналитический метод, 0.1	-
153	443989.97	2195717.7	Аналитический метод, 0.1	-
154	443924.6	2195695.23	Аналитический метод, 0.1	-
155	443816.15	2195656.7	Аналитический метод, 0.1	-
156	443777.43	2195643.45	Аналитический метод, 0.1	-
157	443729.01	2195625.29	Аналитический метод, 0.1	-
158	443659.54	2195600.1	Аналитический метод, 0.1	-
159	443654.54	2195598.16	Аналитический метод, 0.1	-
123	443652.56	2195603.83	Аналитический метод, 0.1	-
160	444467	2195820.58	Аналитический метод, 0.1	-
161	444467	2195830.58	Аналитический метод, 0.1	-
162	444476.07	2195830.58	Аналитический метод, 0.1	-
163	444476.44	2195827.72	Аналитический метод, 0.1	-
164	444477	2195823.4	Аналитический метод, 0.1	-
165	444477	2195820.58	Аналитический метод, 0.1	-
160	444467	2195820.58	Аналитический метод, 0.1	-
166	447481.01	2196725.02	Аналитический метод, 0.1	-
167	447540.8	2196729.37	Аналитический метод, 0.1	-
168	447569.83	2196730.26	Аналитический метод, 0.1	-
169	447586.83	2196730.78	Аналитический метод, 0.1	-
170	447645.23	2196722.56	Аналитический метод, 0.1	-
171	447697.05	2196715.41	Аналитический метод, 0.1	-
172	447750.14	2196706.93	Аналитический метод, 0.1	-
173	447802.39	2196699.11	Аналитический метод, 0.1	-
174	447835.43	2196693.76	Аналитический метод, 0.1	-
175	447861.59	2196689.32	Аналитический метод, 0.1	-
176	447920.83	2196680.61	Аналитический метод, 0.1	-
177	447976.34	2196671.63	Аналитический метод, 0.1	-
178	448021.39	2196663.4	Аналитический метод, 0.1	-
179	448079.88	2196653.11	Аналитический метод, 0.1	-
180	448137.84	2196643.91	Аналитический метод, 0.1	-
181	448190.26	2196636.34	Аналитический метод, 0.1	-
182	448253.67	2196626.04	Аналитический метод, 0.1	-
183	448390.22	2196602.94	Аналитический метод, 0.1	-
184	448424.33	2196596.68	Аналитический метод, 0.1	-
185	448481.25	2196587.03	Аналитический метод, 0.1	-
186	448535.06	2196578.45	Аналитический метод, 0.1	-
187	448580.43	2196570.88	Аналитический метод, 0.1	-
188	448638.04	2196563.84	Аналитический метод, 0.1	-
189	448670.72	2196561.34	Аналитический метод, 0.1	-
190	448705.97	2196561.75	Аналитический метод, 0.1	-
191	448731.4	2196563.91	Аналитический метод, 0.1	-

192	448783.67	2196576.11	Аналитический метод, 0.1	-
193	448782.77	2196574.02	Аналитический метод, 0.1	-
194	448780.72	2196569.26	Аналитический метод, 0.1	-
195	448732.35	2196557.97	Аналитический метод, 0.1	-
196	448706.26	2196555.75	Аналитический метод, 0.1	-
197	448670.52	2196555.34	Аналитический метод, 0.1	-
198	448637.45	2196557.87	Аналитический метод, 0.1	-
199	448579.58	2196564.94	Аналитический метод, 0.1	-
200	448534.09	2196572.52	Аналитический метод, 0.1	-
201	448480.28	2196581.11	Аналитический метод, 0.1	-
202	448423.28	2196590.77	Аналитический метод, 0.1	-
203	448389.18	2196597.03	Аналитический метод, 0.1	-
204	448252.69	2196620.12	Аналитический метод, 0.1	-
205	448189.35	2196630.41	Аналитический метод, 0.1	-
206	448136.94	2196637.97	Аналитический метод, 0.1	-
207	448078.89	2196647.2	Аналитический метод, 0.1	-
208	448020.33	2196657.49	Аналитический метод, 0.1	-
209	447975.32	2196665.72	Аналитический метод, 0.1	-
210	447919.91	2196674.68	Аналитический метод, 0.1	-
211	447860.65	2196683.4	Аналитический метод, 0.1	-
212	447834.45	2196687.84	Аналитический метод, 0.1	-
213	447801.47	2196693.18	Аналитический метод, 0.1	-
214	447749.22	2196701	Аналитический метод, 0.1	-
215	447696.17	2196709.47	Аналитический метод, 0.1	-
216	447644.4	2196716.62	Аналитический метод, 0.1	-
217	447586.5	2196724.77	Аналитический метод, 0.1	-
218	447570.01	2196724.26	Аналитический метод, 0.1	-
219	447541.11	2196723.38	Аналитический метод, 0.1	-
220	447508.15	2196720.98	Аналитический метод, 0.1	-
221	447493.63	2196723.14	Аналитический метод, 0.1	-
166	447481.01	2196725.02	Аналитический метод, 0.1	-
222	459650.65	2198076.26	Аналитический метод, 0.1	-
223	459654.78	2198077.2	Аналитический метод, 0.1	-
224	459656.27	2198058.53	Аналитический метод, 0.1	-
225	459652.34	2198057.63	Аналитический метод, 0.1	-
222	459650.65	2198076.26	Аналитический метод, 0.1	-
226	468828.66	2198129.84	Аналитический метод, 0.1	-
227	468834.32	2198131.82	Аналитический метод, 0.1	-
228	468840.74	2198114.63	Аналитический метод, 0.1	-
229	468844.67	2198114.63	Аналитический метод, 0.1	-
230	468844.67	2198109.1	Аналитический метод, 0.1	-
231	468834.67	2198105.55	Аналитический метод, 0.1	-
232	468834.67	2198113.72	Аналитический метод, 0.1	-
226	468828.66	2198129.84	Аналитический метод, 0.1	-
233	490516.12	2202239.94	Аналитический метод, 0.1	-
234	490525.37	2202243.29	Аналитический метод, 0.1	-

235	490533.19	2202244.96	Аналитический метод, 0.1	-
236	490555.31	2202249.76	Аналитический метод, 0.1	-
237	490578.32	2202254.15	Аналитический метод, 0.1	-
238	490590.68	2202255.81	Аналитический метод, 0.1	-
239	490593.55	2202256.2	Аналитический метод, 0.1	-
233	490516.12	2202239.94	Аналитический метод, 0.1	-
240	491866.61	2202748.14	Аналитический метод, 0.1	-
241	491887.37	2202760.85	Аналитический метод, 0.1	-
242	491870.36	2202745.3	Аналитический метод, 0.1	-
243	491868.6	2202744.39	Аналитический метод, 0.1	-
240	491866.61	2202748.14	Аналитический метод, 0.1	-
244	491946.37	2202814.8	Аналитический метод, 0.1	-
245	491946.37	2202821.8	Аналитический метод, 0.1	-
246	491954.03	2202821.8	Аналитический метод, 0.1	-
244	491946.37	2202814.8	Аналитический метод, 0.1	-
247	492248.69	2203144.14	Аналитический метод, 0.1	-
248	492253.05	2203148.26	Аналитический метод, 0.1	-
249	492270.33	2203130.31	Аналитический метод, 0.1	-
250	492278.78	2203130.31	Аналитический метод, 0.1	-
251	492278.78	2203120.31	Аналитический метод, 0.1	-
252	492278.91	2203118.85	Аналитический метод, 0.1	-
253	492273.17	2203113.6	Аналитический метод, 0.1	-
254	492273.3	2203114.03	Аналитический метод, 0.1	-
255	492272.76	2203120.31	Аналитический метод, 0.1	-
256	492268.78	2203120.31	Аналитический метод, 0.1	-
257	492268.78	2203123.43	Аналитический метод, 0.1	-
258	492268.7	2203123.35	Аналитический метод, 0.1	-
259	492266.62	2203125.52	Аналитический метод, 0.1	-
247	492248.69	2203144.14	Аналитический метод, 0.1	-

3. Сведения о характерных точках части (частей) границы объекта землеустройства

Часть № 1

-	-	-	-	-

СХЕМА РАСПОЛОЖЕНИЯ ГРАНИЦ ПУБЛИЧНОГО СЕРВИТУТА

СХЕМА РАСПОЛОЖЕНИЯ ЛИСТОВ

Публичный сервитут для использования земель и земельных участков в целях размещения объекта трубопроводного транспорта федерального значения «Волоконно-оптическая линия передачи (ВОЛП) УС Альметьевск - УС Башкултаево. Строительство».



УСЛОВНЫЕ ОБОЗНАЧЕНИЯ:





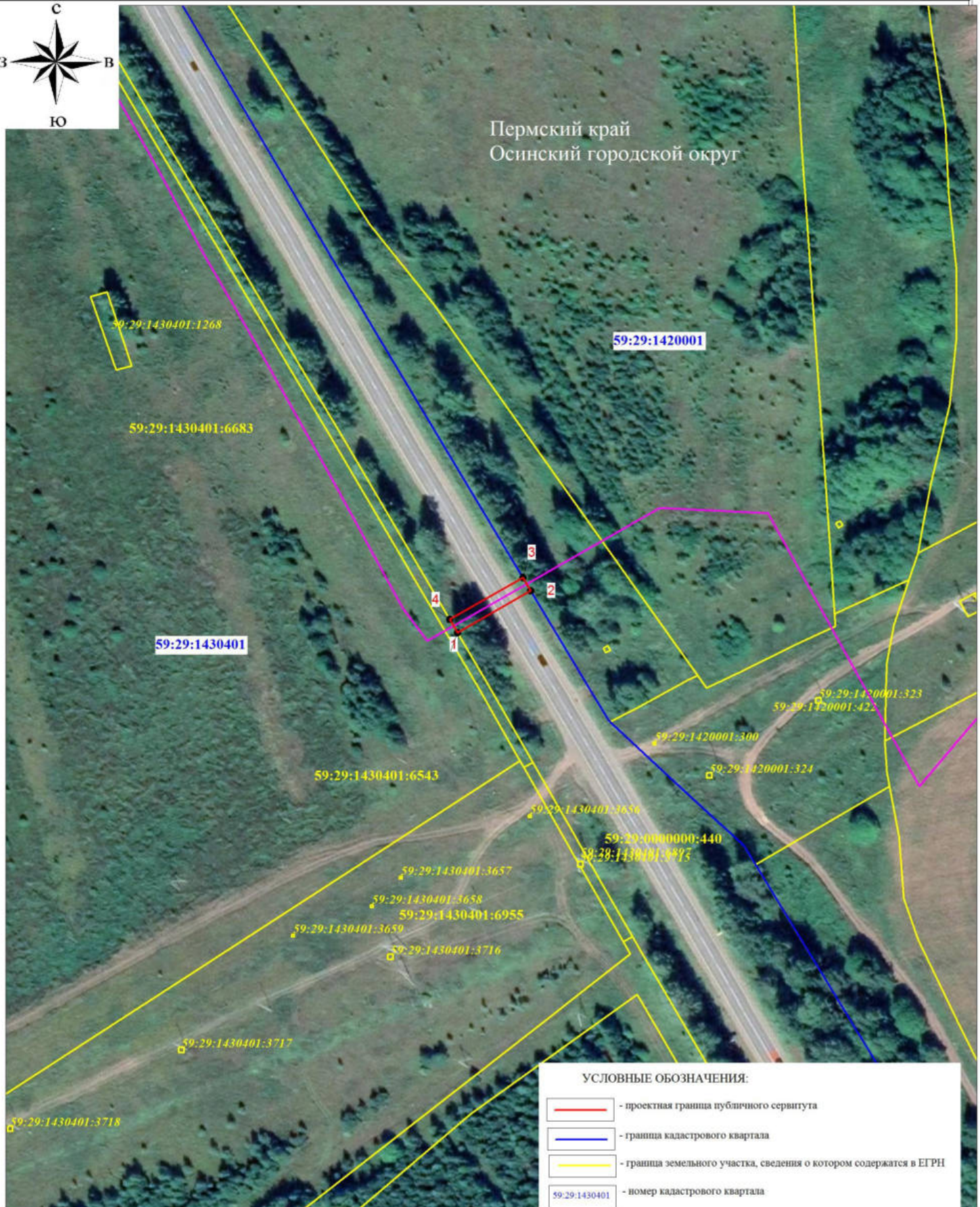
-  - проектная граница публичного сервитута
-  - граница муниципальных образований
- Пермский край - наименования муниципального образования
-  - граница в номер листа
-  - граница муниципального района

СХЕМА РАСПОЛОЖЕНИЯ ГРАНИЦ ПУБЛИЧНОГО СЕРВИТУТА

ЛИСТ 1



УСЛОВНЫЕ ОБОЗНАЧЕНИЯ:

- проектная граница публичного сервитута
- граница кадастрового квартала
- граница земельного участка, сведения о котором содержатся в ЕГРН
- 59:29:1430401 - номер кадастрового квартала
- 59:29:1430401:4 - кадастровый номер земельного участка
- 1 • - обозначение новой характерной точки границы земельного участка
- проектное местоположение кабеля связи

Масштаб 1 : 2000

СХЕМА РАСПОЛОЖЕНИЯ ГРАНИЦ ПУБЛИЧНОГО СЕРВИТУТА

ЛИСТ 2



Пермский край
Осинский городской округ

59:29:1420001

59:29:1430401:6683








59:29:1430401:1871

59:29:1430401

59:29:0000000:440

59:29:1430401:6661

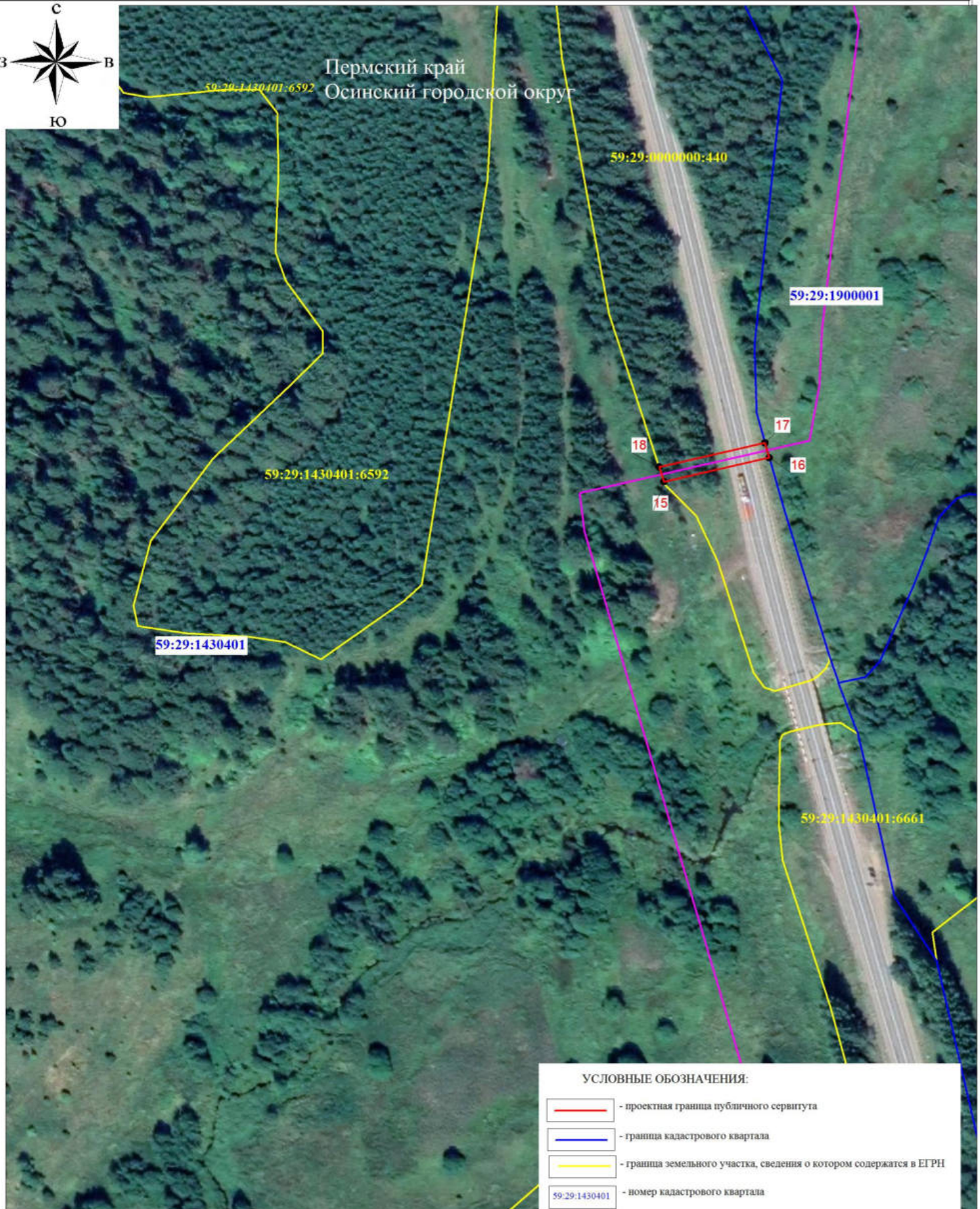
УСЛОВНЫЕ ОБОЗНАЧЕНИЯ:

-  - проектная граница публичного сервитута
-  - граница кадастрового квартала
-  - граница земельного участка, сведения о котором содержатся в ЕГРН
-  - номер кадастрового квартала
-  - кадастровый номер земельного участка
-  - обозначение новой характерной точки границы земельного участка
-  - проектное местоположение кабеля связи

Масштаб 1 : 2000

СХЕМА РАСПОЛОЖЕНИЯ ГРАНИЦ ПУБЛИЧНОГО СЕРВИТУТА

ЛИСТ 3



Масштаб 1 : 2000

УСЛОВНЫЕ ОБОЗНАЧЕНИЯ:

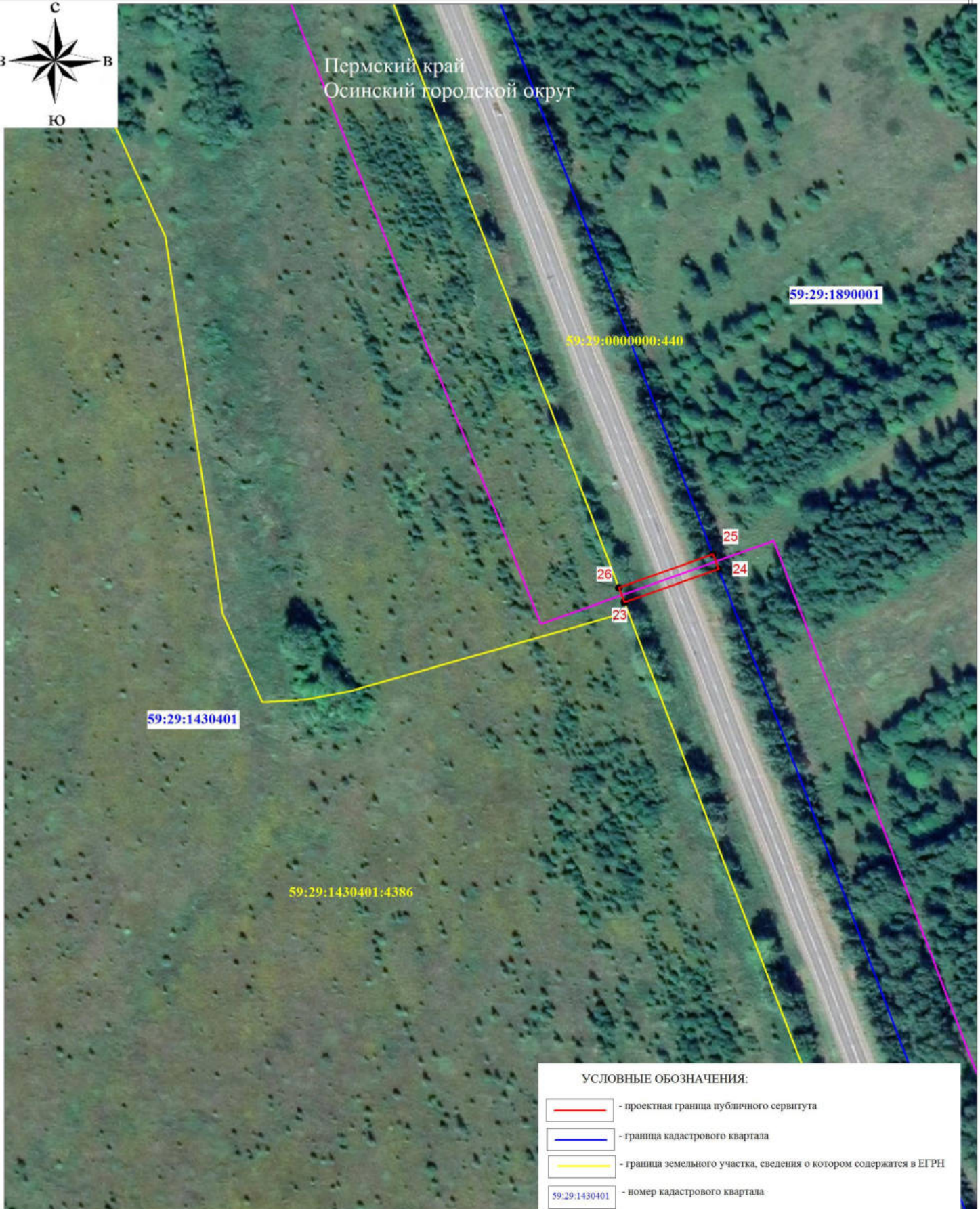
	- проектная граница публичного сервитута
	- граница кадастрового квартала
	- граница земельного участка, сведения о котором содержатся в ЕГРН
59:29:1430401	- номер кадастрового квартала
59:29:1430401:4	- кадастровый номер земельного участка
1 •	- обозначение новой характерной точки границы земельного участка
	- проектное местоположение кабеля связи

СХЕМА РАСПОЛОЖЕНИЯ ГРАНИЦ ПУБЛИЧНОГО СЕРВИТУТА

ЛИСТ 4



Пермский край
Осинский городской округ










59:29:1430401

59:29:0000000:440

59:29:1890001

59:29:1430401:4386

УСЛОВНЫЕ ОБОЗНАЧЕНИЯ:

-  - проектная граница публичного сервитута
-  - граница кадастрового квартала
-  - граница земельного участка, сведения о котором содержатся в ЕГРН
-  59:29:1430401 - номер кадастрового квартала
-  59:29:1430401:4 - кадастровый номер земельного участка
-  1 • - обозначение новой характерной точки границы земельного участка
-  - проектное местоположение кабеля связи

Масштаб 1 : 2000

СХЕМА РАСПОЛОЖЕНИЯ ГРАНИЦ ПУБЛИЧНОГО СЕРВИТУТА

ЛИСТ 5



Термский край
Осинский городской округ



Масштаб 1 : 2000

УСЛОВНЫЕ ОБОЗНАЧЕНИЯ:






-  - проектная граница публичного сервитута
-  - граница кадастрового квартала
-  - граница земельного участка, сведения о котором содержатся в ЕГРН
- 59:29:1430401 - номер кадастрового квартала
- 59:29:1430401:4 - кадастровый номер земельного участка
-  - обозначение новой характерной точки границы земельного участка
-  - проектное местоположение кабеля связи

СХЕМА РАСПОЛОЖЕНИЯ ГРАНИЦ ПУБЛИЧНОГО СЕРВИТУТА

ЛИСТ 6



Масштаб 1 : 2000

УСЛОВНЫЕ ОБОЗНАЧЕНИЯ:








-  - проектная граница публичного сервитута
-  - граница кадастрового квартала
-  - граница земельного участка, сведения о котором содержатся в ЕГРН
-  - номер кадастрового квартала
-  - кадастровый номер земельного участка
-  - обозначение новой характерной точки границы земельного участка
-  - проектное местоположение кабеля связи

СХЕМА РАСПОЛОЖЕНИЯ ГРАНИЦ ПУБЛИЧНОГО СЕРВИТУТА








ЛИСТ 7



Пермский край
Осинский городской округ



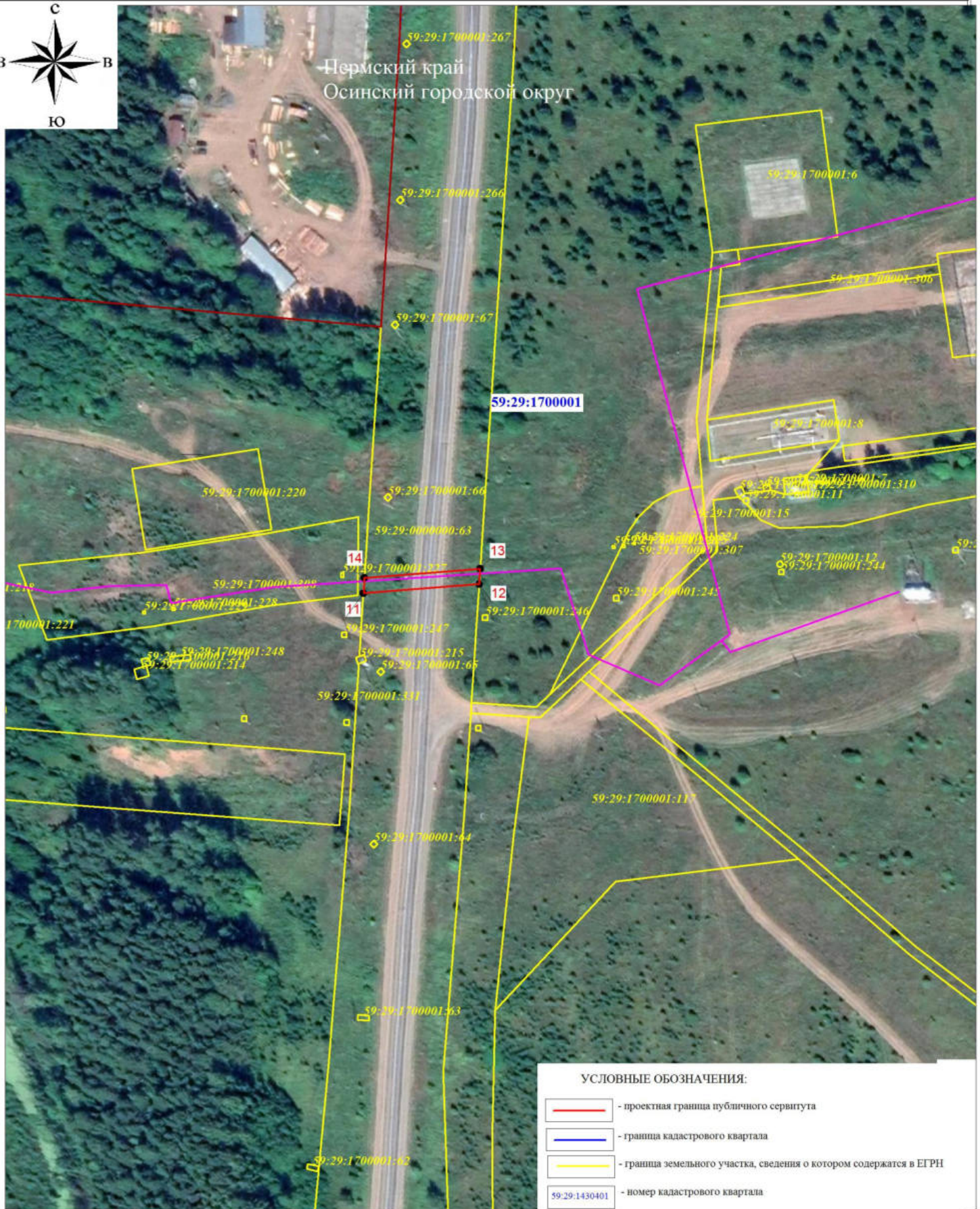
УСЛОВНЫЕ ОБОЗНАЧЕНИЯ:

-  - проектная граница публичного сервитута
-  - граница кадастрового квартала
-  - граница земельного участка, сведения о котором содержатся в ЕГРН
-  - номер кадастрового квартала
-  - кадастровый номер земельного участка
-  - обозначение новой характерной точки границы земельного участка
-  - проектное местоположение кабеля связи

Масштаб 1 : 2000

СХЕМА РАСПОЛОЖЕНИЯ ГРАНИЦ ПУБЛИЧНОГО СЕРВИТУТА

ЛИСТ 8



Масштаб 1 : 2000

УСЛОВНЫЕ ОБОЗНАЧЕНИЯ:





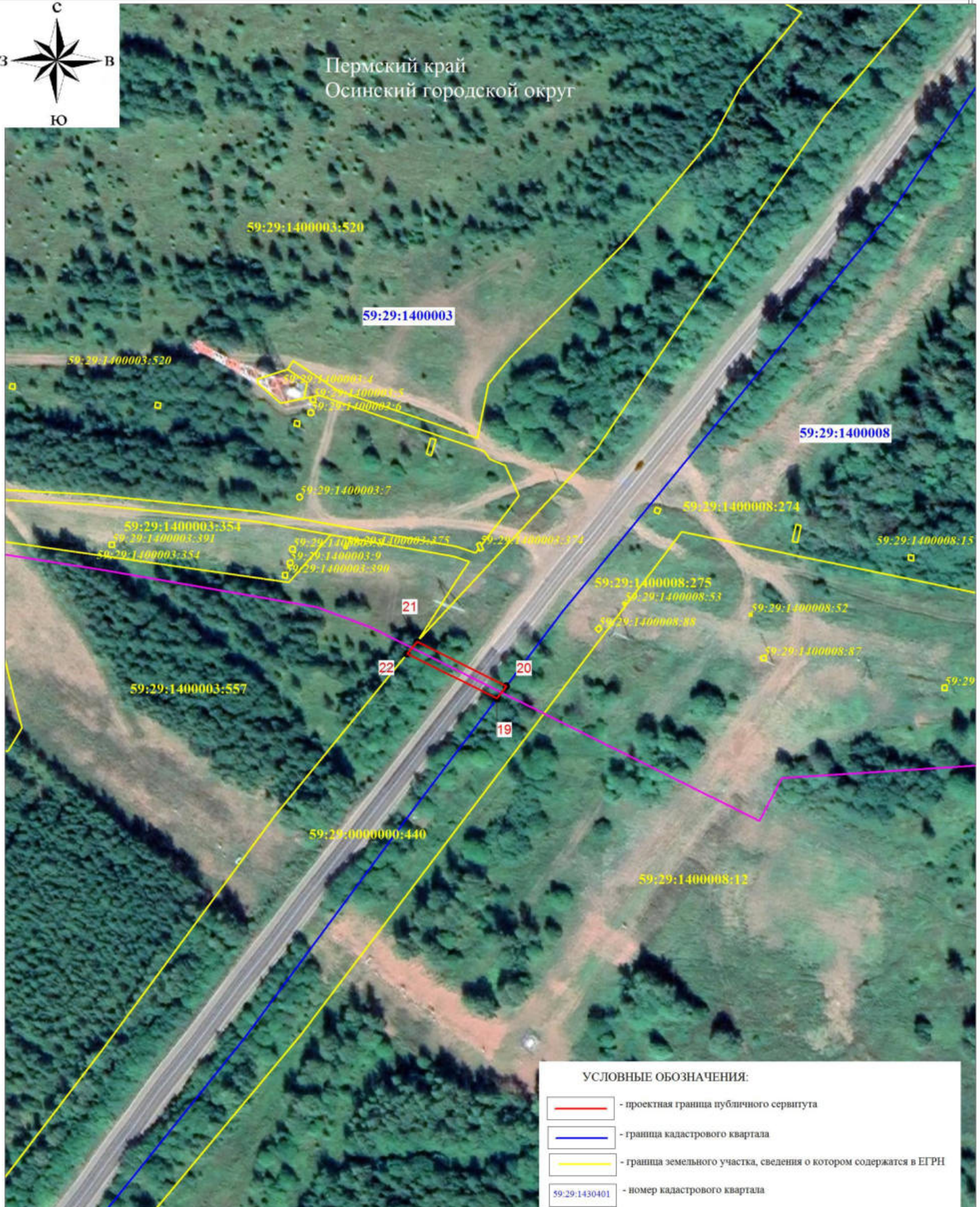
-  - проектная граница публичного сервитута
-  - граница кадастрового квартала
-  - граница земельного участка, сведения о котором содержатся в ЕГРН
- 59:29:1430401 - номер кадастрового квартала
- 59:29:1430401:4 - кадастровый номер земельного участка
- 1 • - обозначение новой характерной точки границы земельного участка
-  - проектное местоположение кабеля связи

СХЕМА РАСПОЛОЖЕНИЯ ГРАНИЦ ПУБЛИЧНОГО СЕРВИТУТА

ЛИСТ 9



Пермский край
Осинский городской округ



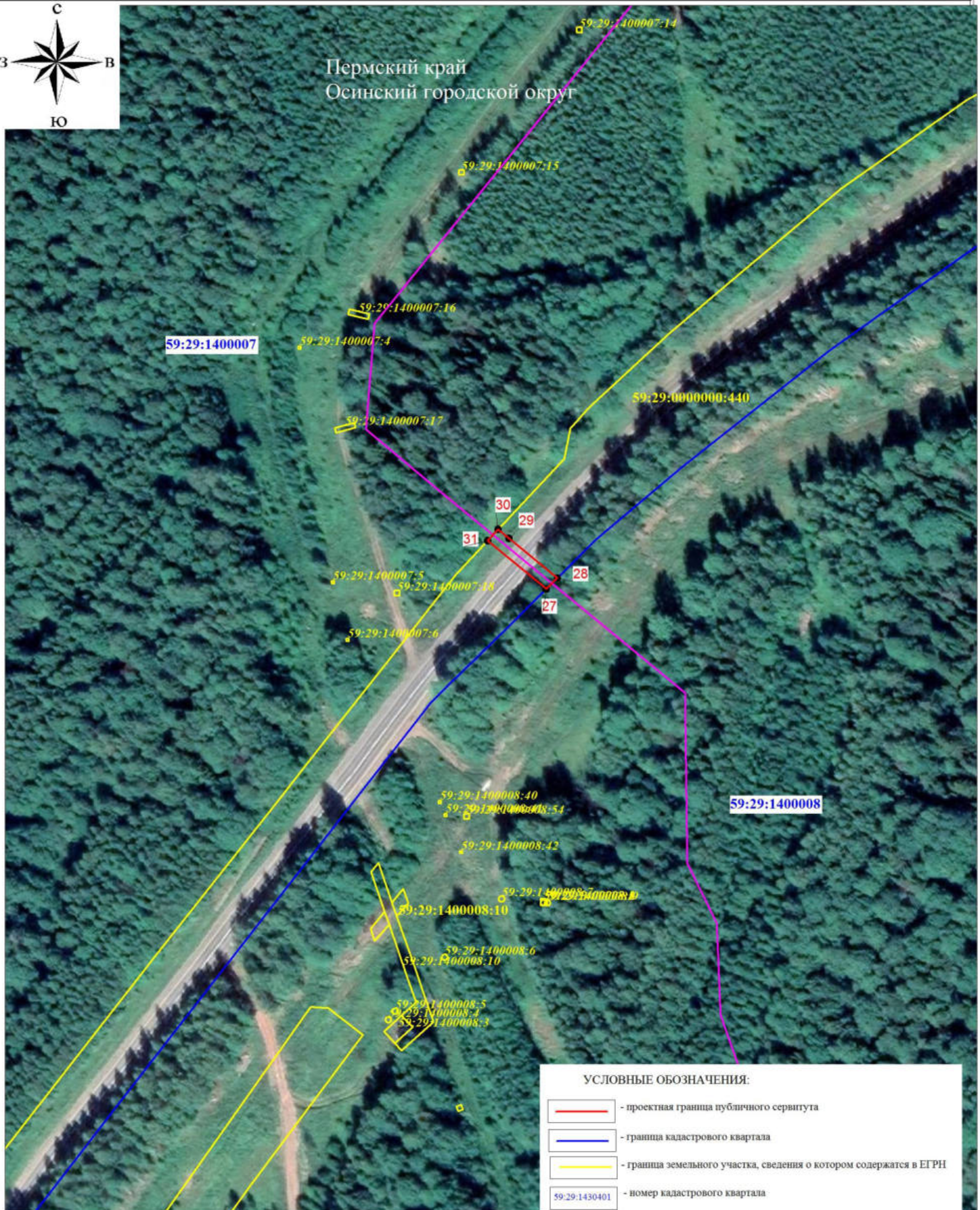
Масштаб 1 : 2000

УСЛОВНЫЕ ОБОЗНАЧЕНИЯ:

	- проектная граница публичного сервитута
	- граница кадастрового квартала
	- граница земельного участка, сведения о котором содержатся в ЕГРН
59:29:1430401	- номер кадастрового квартала
59:29:1430401:4	- кадастровый номер земельного участка
1 •	- обозначение новой характерной точки границы земельного участка
	- проектное местоположение кабеля связи

СХЕМА РАСПОЛОЖЕНИЯ ГРАНИЦ ПУБЛИЧНОГО СЕРВИТУТА

ЛИСТ 10



Масштаб 1 : 2000

УСЛОВНЫЕ ОБОЗНАЧЕНИЯ:

- проектная граница публичного сервитута
- граница кадастрового квартала
- граница земельного участка, сведения о котором содержатся в ЕГРН
- 59:29:1430401 - номер кадастрового квартала
- 59:29:1400014 - кадастровый номер земельного участка
- 1 • - обозначение новой характерной точки границы земельного участка
- проектное местоположение кабеля связи

СХЕМА РАСПОЛОЖЕНИЯ ГРАНИЦ ПУБЛИЧНОГО СЕРВИТУТА








ЛИСТ 11



Пермский край
Осинский городской округ



УСЛОВНЫЕ ОБОЗНАЧЕНИЯ:

-  - проектная граница публичного сервитута
-  - граница кадастрового квартала
-  - граница земельного участка, сведения о котором содержатся в ЕГРН
-  - номер кадастрового квартала
-  - кадастровый номер земельного участка
-  - обозначение новой характерной точки границы земельного участка
-  - проектное местоположение кабеля связи

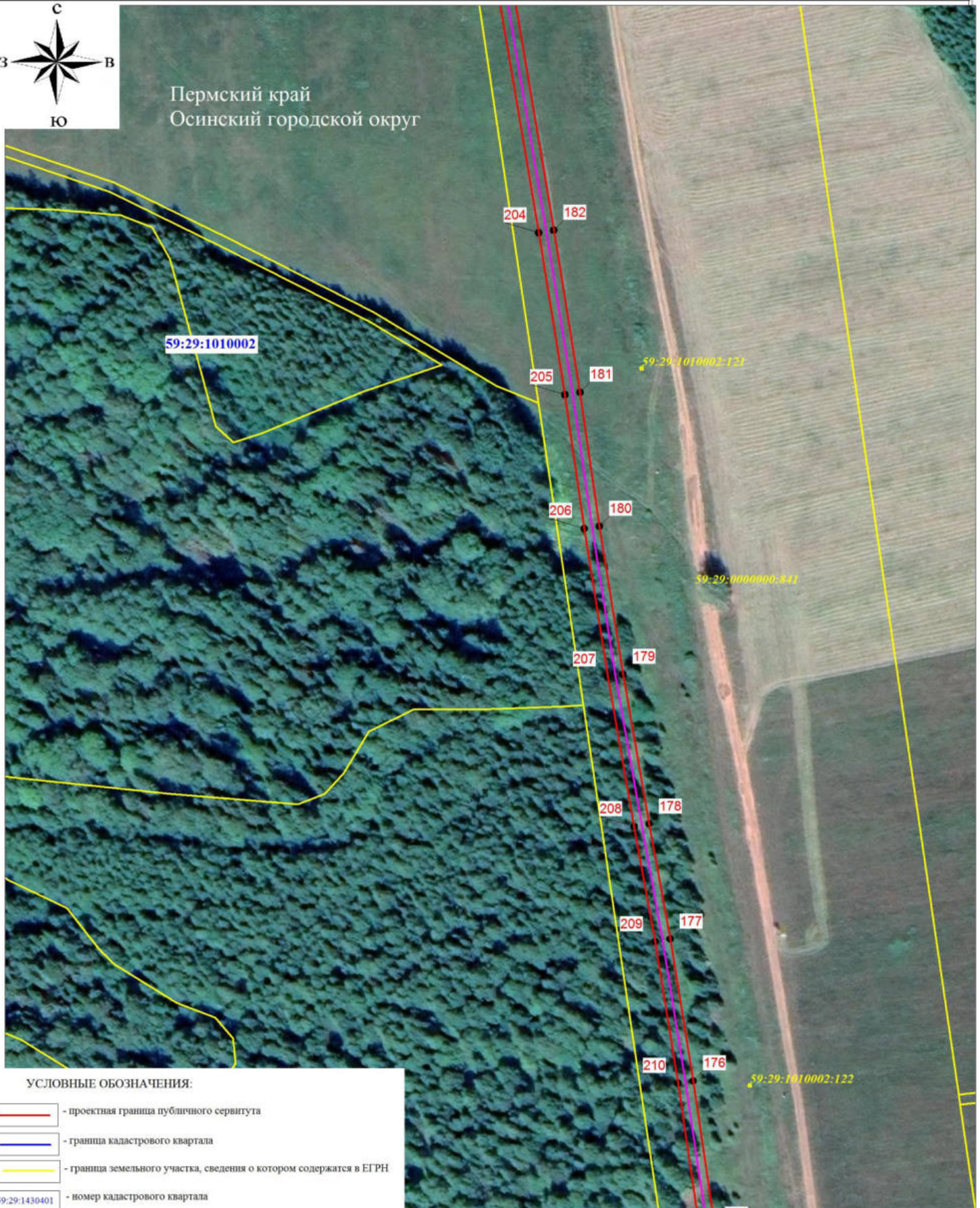
Масштаб 1 : 2000

СХЕМА РАСПОЛОЖЕНИЯ ГРАНИЦ ПУБЛИЧНОГО СЕРВИТУТА








ЛИСТ 12



Пермский край
Осинский городской округ



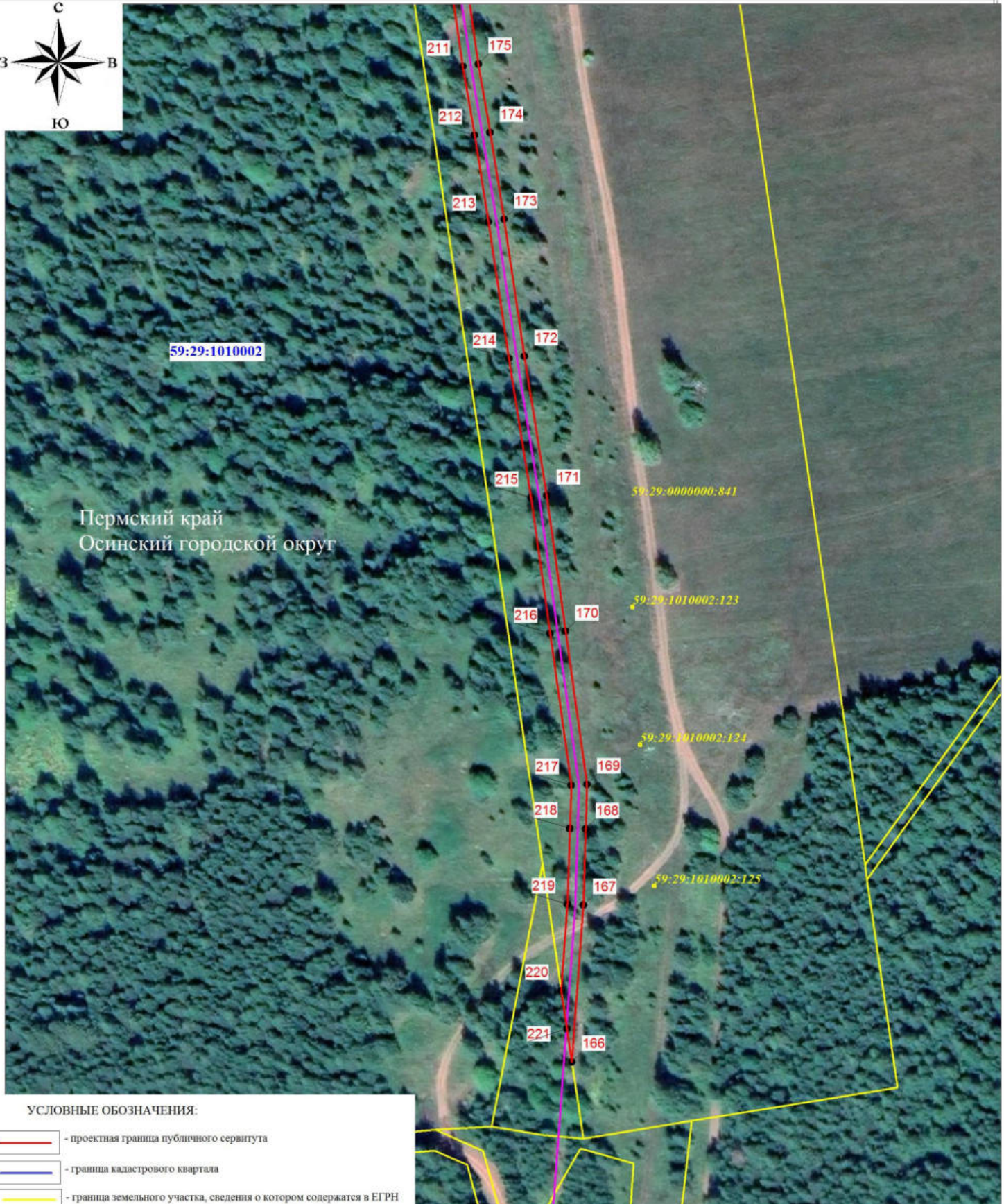
УСЛОВНЫЕ ОБОЗНАЧЕНИЯ:

-  - проектная граница публичного сервитута
-  - граница кадастрового квартала
-  - граница земельного участка, сведения о котором содержатся в ЕГРН
-  - номер кадастрового квартала
-  - кадастровый номер земельного участка
-  - обозначение новой характерной точки границы земельного участка
-  - проектное местоположение кабеля связи








Масштаб 1 : 2000

СХЕМА РАСПОЛОЖЕНИЯ ГРАНИЦ ПУБЛИЧНОГО СЕРВИТУТА

ЛИСТ 13



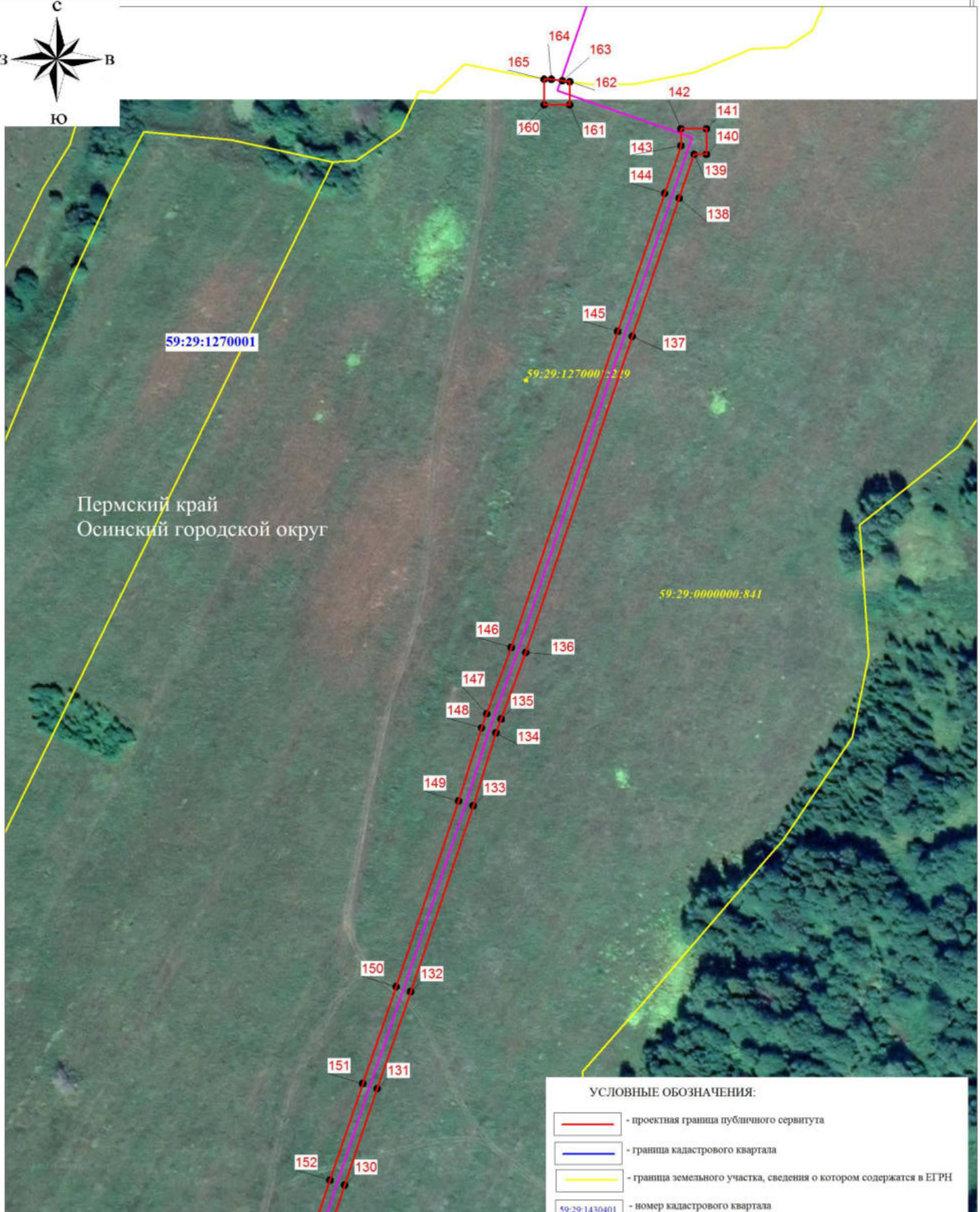
УСЛОВНЫЕ ОБОЗНАЧЕНИЯ:

-  - проектная граница публичного сервитута
-  - граница кадастрового квартала
-  - граница земельного участка, сведения о котором содержатся в ЕГРН
-  - номер кадастрового квартала
-  - кадастровый номер земельного участка
-  - обозначение новой характерной точки границы земельного участка
-  - проектное местоположение кабеля связи








Масштаб 1 : 2000

СХЕМА РАСПОЛОЖЕНИЯ ГРАНИЦ ПУБЛИЧНОГО СЕРВИТУТА

ЛИСТ 14



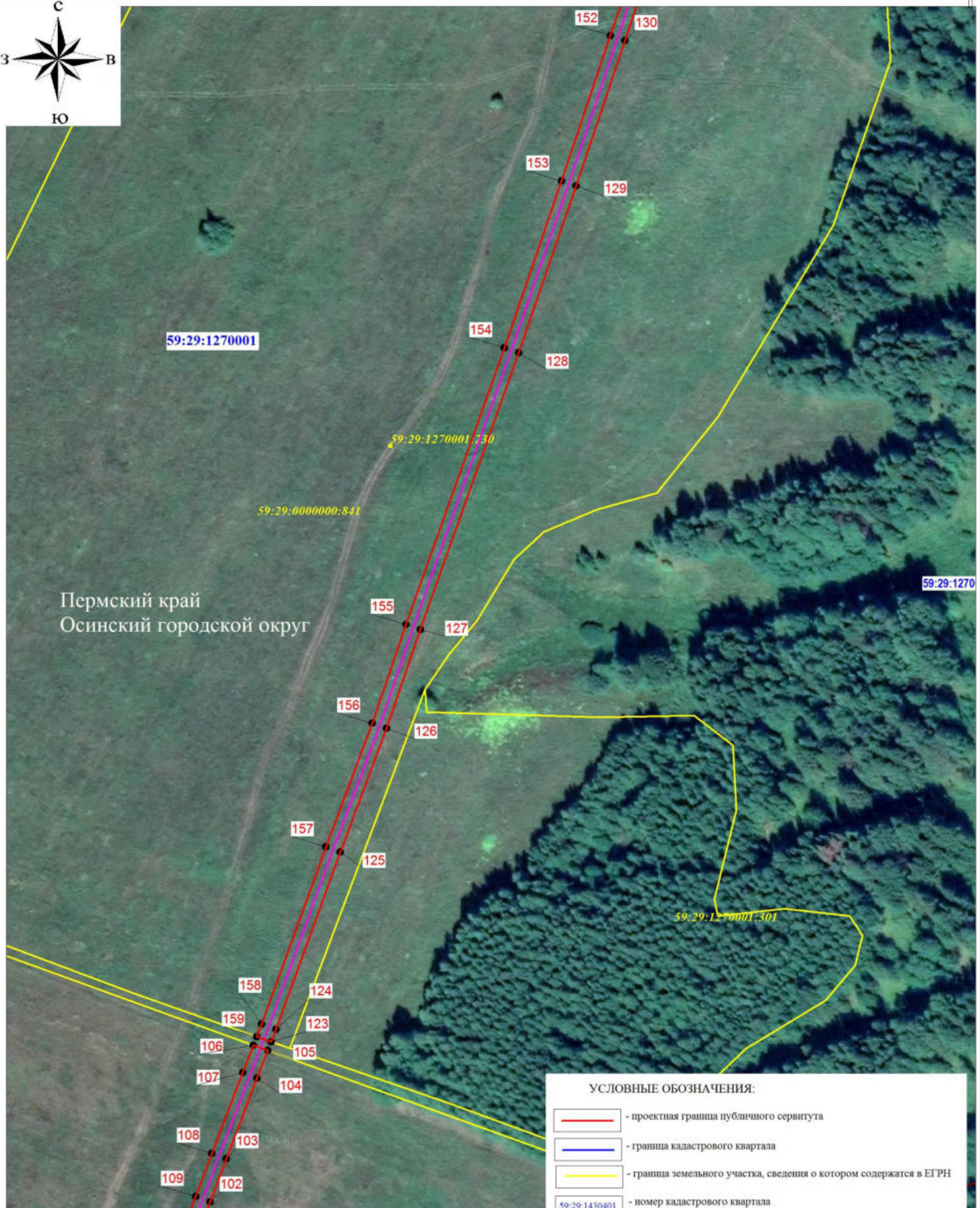
УСЛОВНЫЕ ОБОЗНАЧЕНИЯ:

-  - проектная граница публичного сервитута
-  - граница кадастрового квартала
-  - граница земельного участка, сведения о котором содержатся в ЕГРН
-  - номер кадастрового квартала
-  - кадастровый номер земельного участка
-  - обозначение новой характерной точки границы земельного участка
-  - проектное местоположение кабеля связи

Масштаб 1 : 2000

СХЕМА РАСПОЛОЖЕНИЯ ГРАНИЦ ПУБЛИЧНОГО СЕРВИТУТА

ЛИСТ 15



Масштаб 1 : 2000

УСЛОВНЫЕ ОБОЗНАЧЕНИЯ:








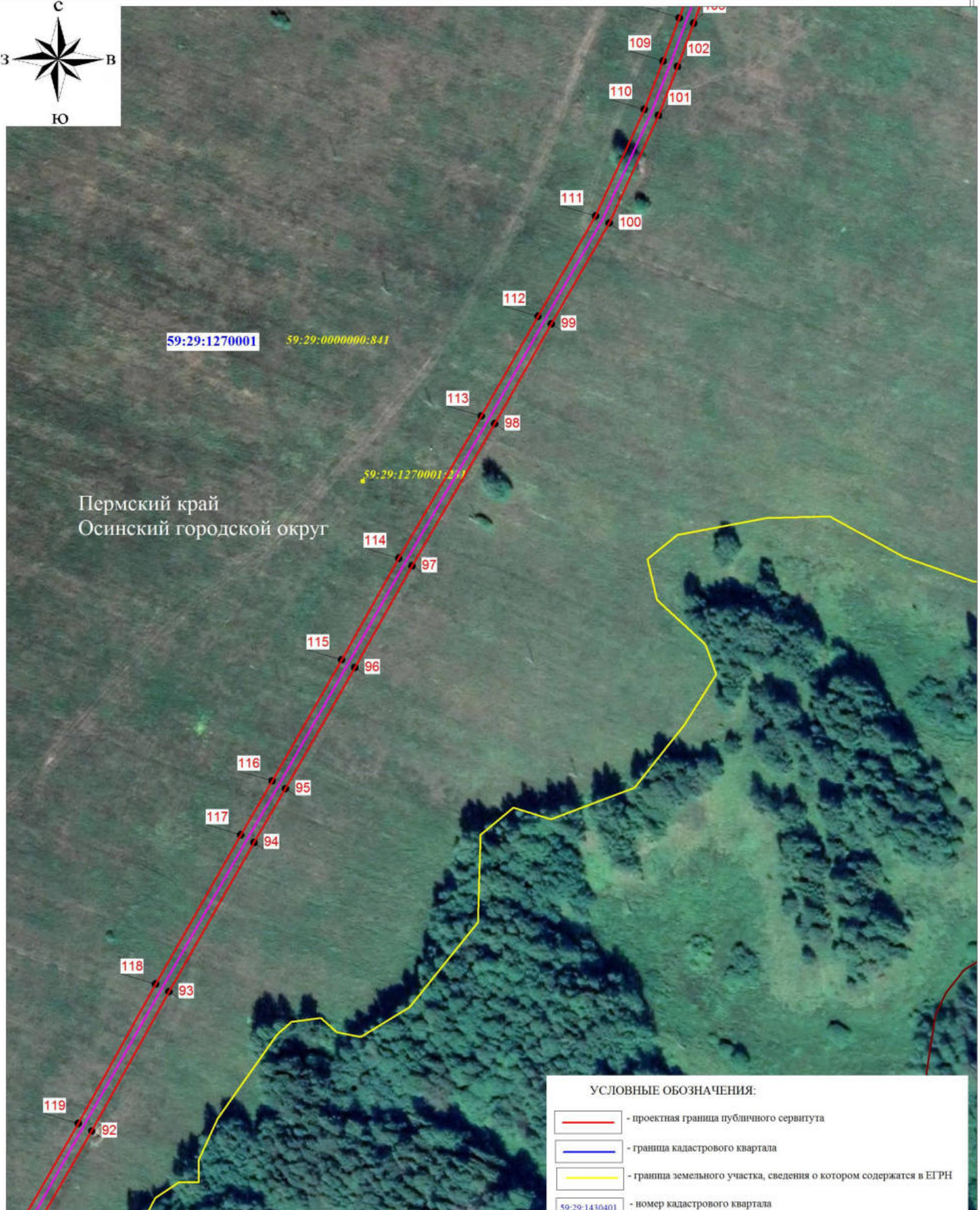







-  - проектная граница публичного сервитута
-  - граница кадастрового квартала
-  - граница земельного участка, сведения о котором содержатся в ЕГРН
-  - номер кадастрового квартала
-  - кадастровый номер земельного участка
-  - обозначение новой характерной точки границы земельного участка
-  - проектное местоположение кабеля связи

СХЕМА РАСПОЛОЖЕНИЯ ГРАНИЦ ПУБЛИЧНОГО СЕРВИТУТА

ЛИСТ 16



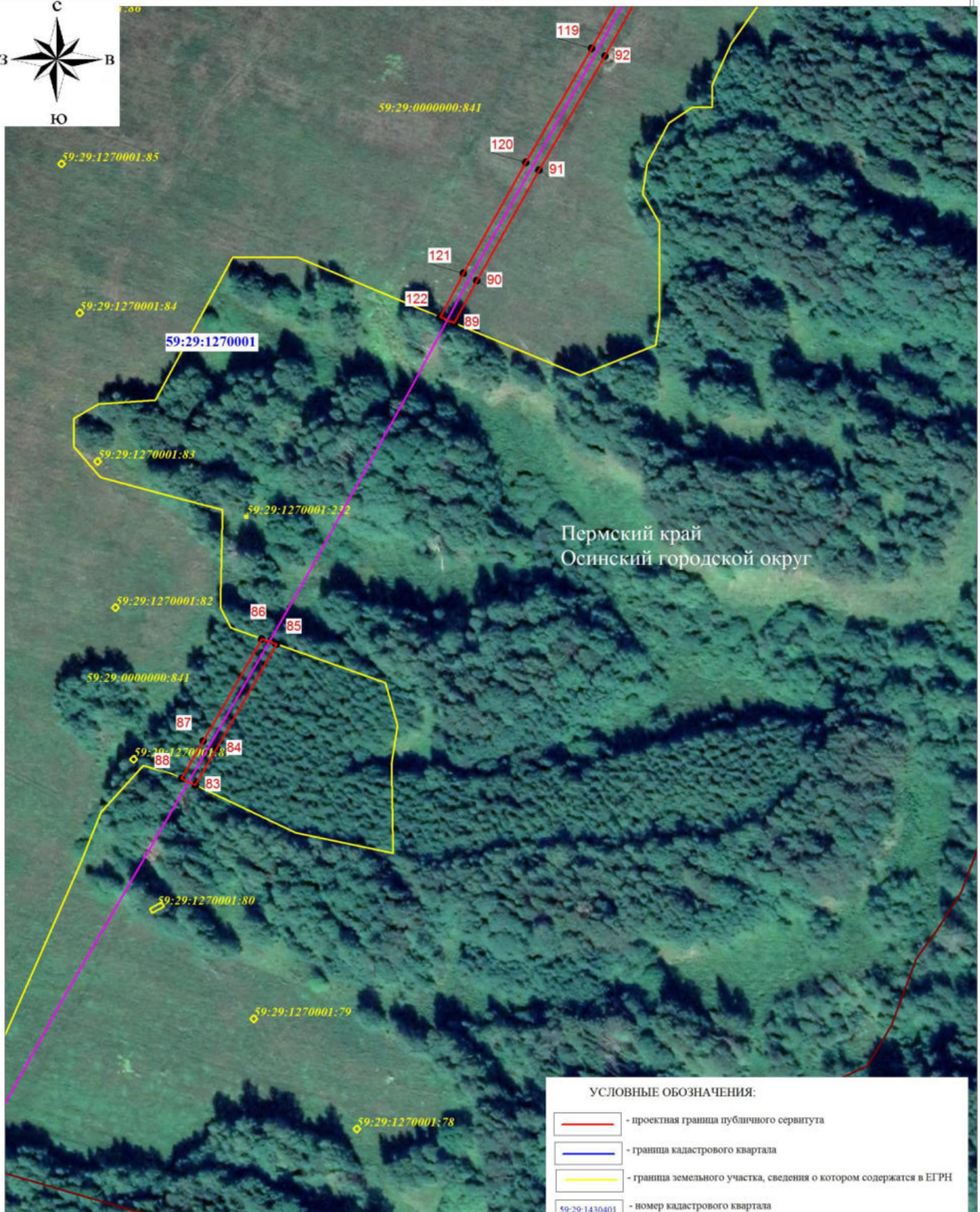
УСЛОВНЫЕ ОБОЗНАЧЕНИЯ:

-  - проектная граница публичного сервитута
-  - граница кадастрового квартала
-  - граница земельного участка, сведения о котором содержатся в ЕГРН
-  59:29:1430401 - номер кадастрового квартала
-  7:29:1430403:4 - кадастровый номер земельного участка
-  - обозначение новой характерной точки границы земельного участка
-  - проектное местоположение кабеля связи

Масштаб 1 : 2000

СХЕМА РАСПОЛОЖЕНИЯ ГРАНИЦ ПУБЛИЧНОГО СЕРВИТУТА

ЛИСТ 17



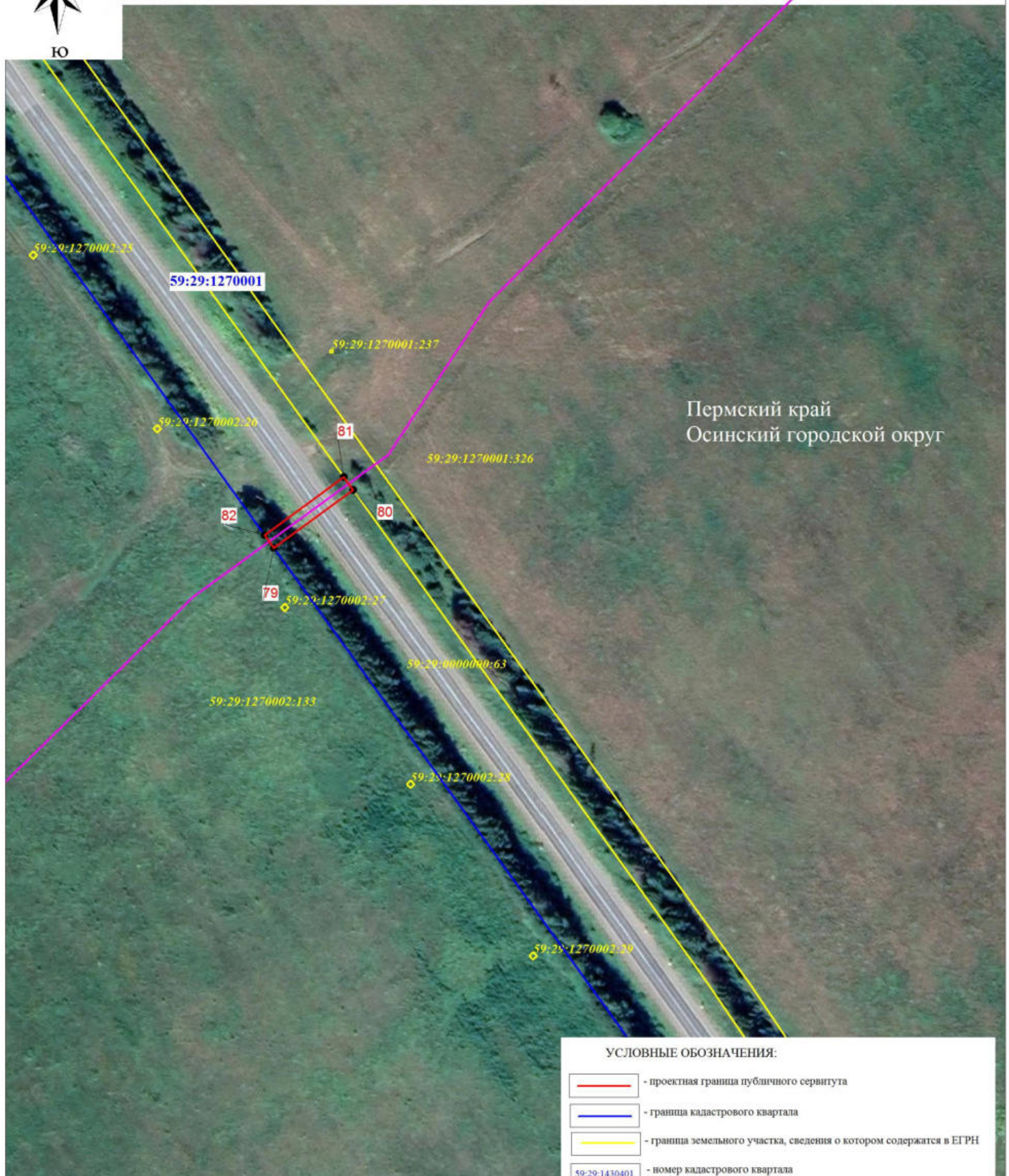
УСЛОВНЫЕ ОБОЗНАЧЕНИЯ:

	- проектная граница публичного сервитута
	- граница кадастрового квартала
	- граница земельного участка, сведения о котором содержатся в ЕГРН
	- номер кадастрового квартала
	- кадастровый номер земельного участка
	- обозначение новой характерной точки границы земельного участка
	- проектное местоположение кабеля связи








Масштаб 1 : 2000

СХЕМА РАСПОЛОЖЕНИЯ ГРАНИЦ ПУБЛИЧНОГО СЕРВИТУТА

ЛИСТ 18



УСЛОВНЫЕ ОБОЗНАЧЕНИЯ:

-  - проектная граница публичного сервитута
-  - граница кадастрового квартала
-  - граница земельного участка, сведения о котором содержатся в ЕИРН
-  - номер кадастрового квартала
-  - кадастровый номер земельного участка
-  - обозначение новой характерной точки границы земельного участка
-  - проектное местоположение кабеля связи

Масштаб 1 : 2000

СХЕМА РАСПОЛОЖЕНИЯ ГРАНИЦ ПУБЛИЧНОГО СЕРВИТУТА








ЛИСТ 19



Пермский край
Осинский городской округ



УСЛОВНЫЕ ОБОЗНАЧЕНИЯ:

-  - проектная граница публичного сервитута
-  - граница кадастрового квартала
-  - граница земельного участка, сведения о котором содержатся в ЕГРН
-  - номер кадастрового квартала
-  - кадастровый номер земельного участка
-  - обозначение новой характерной точки границы земельного участка
-  - проектное местоположение кабеля связи

Масштаб 1 : 2000

СХЕМА РАСПОЛОЖЕНИЯ ГРАНИЦ ПУБЛИЧНОГО СЕРВИТУТА








ЛИСТ 20



Пермский край
Осинский городской округ



УСЛОВНЫЕ ОБОЗНАЧЕНИЯ:

-  - проектная граница публичного сервитута
-  - граница кадастрового квартала
-  - граница земельного участка, сведения о котором содержатся в ЕГРН
-  - номер кадастрового квартала
-  - кадастровый номер земельного участка
-  - обозначение новой характерной точки границы земельного участка
-  - проектное местоположение кабеля связи

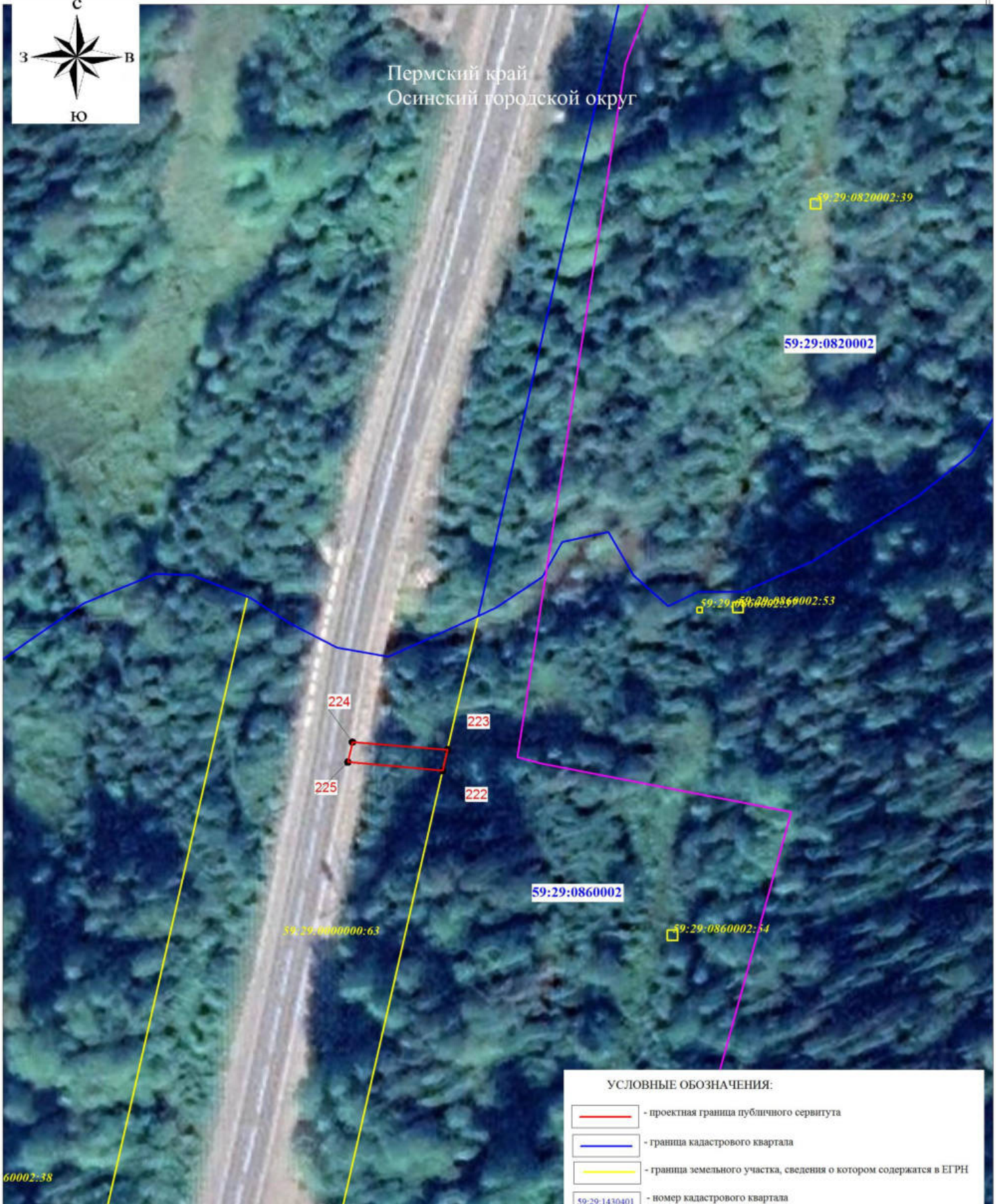
Масштаб 1 : 2000

СХЕМА РАСПОЛОЖЕНИЯ ГРАНИЦ ПУБЛИЧНОГО СЕРВИТУТА

ЛИСТ 21



Пермский край
Осинский городской округ



60002:38

Масштаб 1 : 2000

УСЛОВНЫЕ ОБОЗНАЧЕНИЯ:

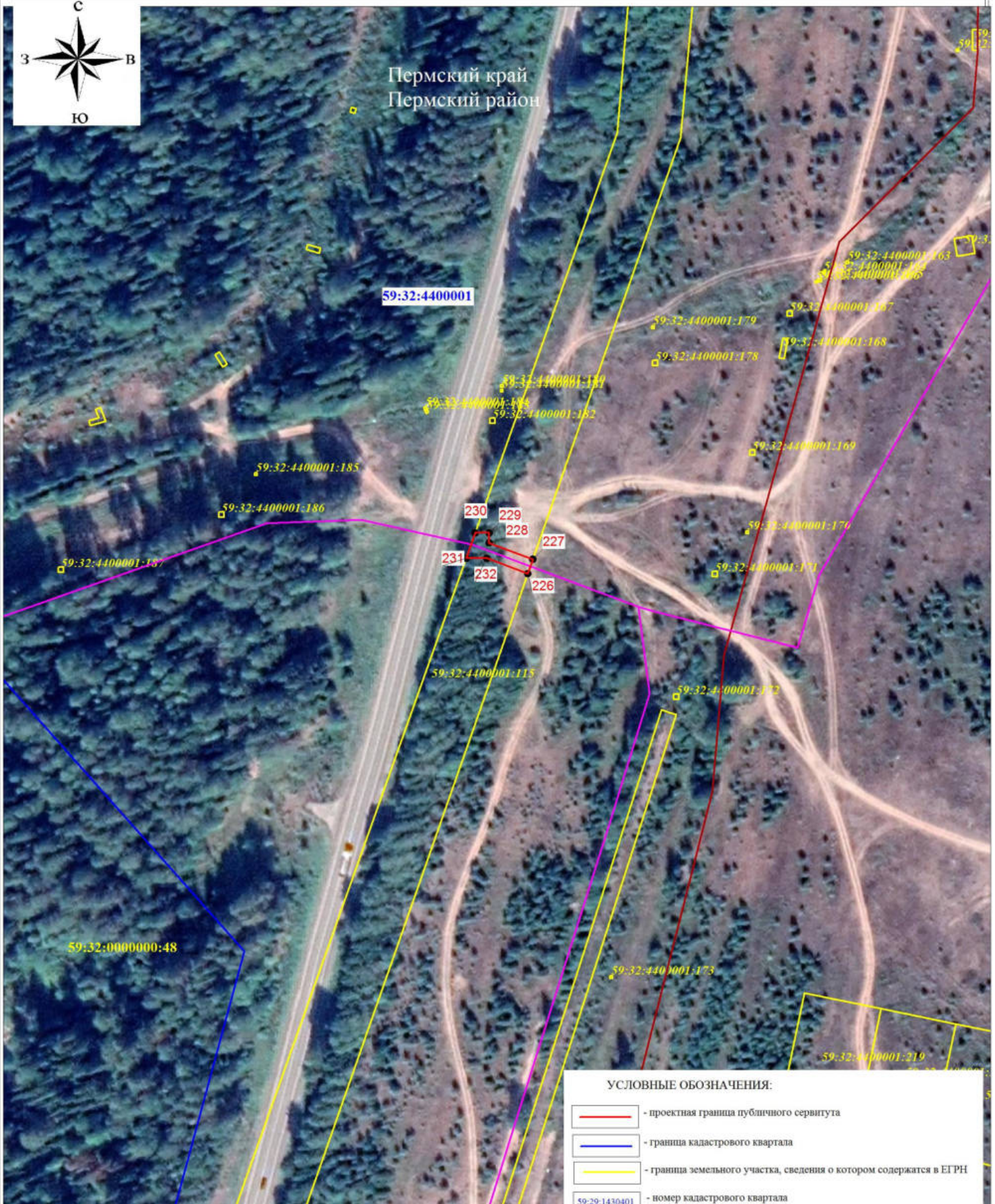
- проектная граница публичного сервитута
- граница кадастрового квартала
- граница земельного участка, сведения о котором содержатся в ЕГРН
- номер кадастрового квартала
- кадастровый номер земельного участка
- обозначение новой характерной точки границы земельного участка
- проектное местоположение кабеля связи

СХЕМА РАСПОЛОЖЕНИЯ ГРАНИЦ ПУБЛИЧНОГО СЕРВИТУТА








ЛИСТ 22



Пермский край
Пермский район



УСЛОВНЫЕ ОБОЗНАЧЕНИЯ:

-  - проектная граница публичного сервитута
-  - граница кадастрового квартала
-  - граница земельного участка, сведения о котором содержатся в ЕГРН
-  - номер кадастрового квартала
-  - кадастровый номер земельного участка
-  - обозначение новой характерной точки границы земельного участка
-  - проектное местоположение кабеля связи

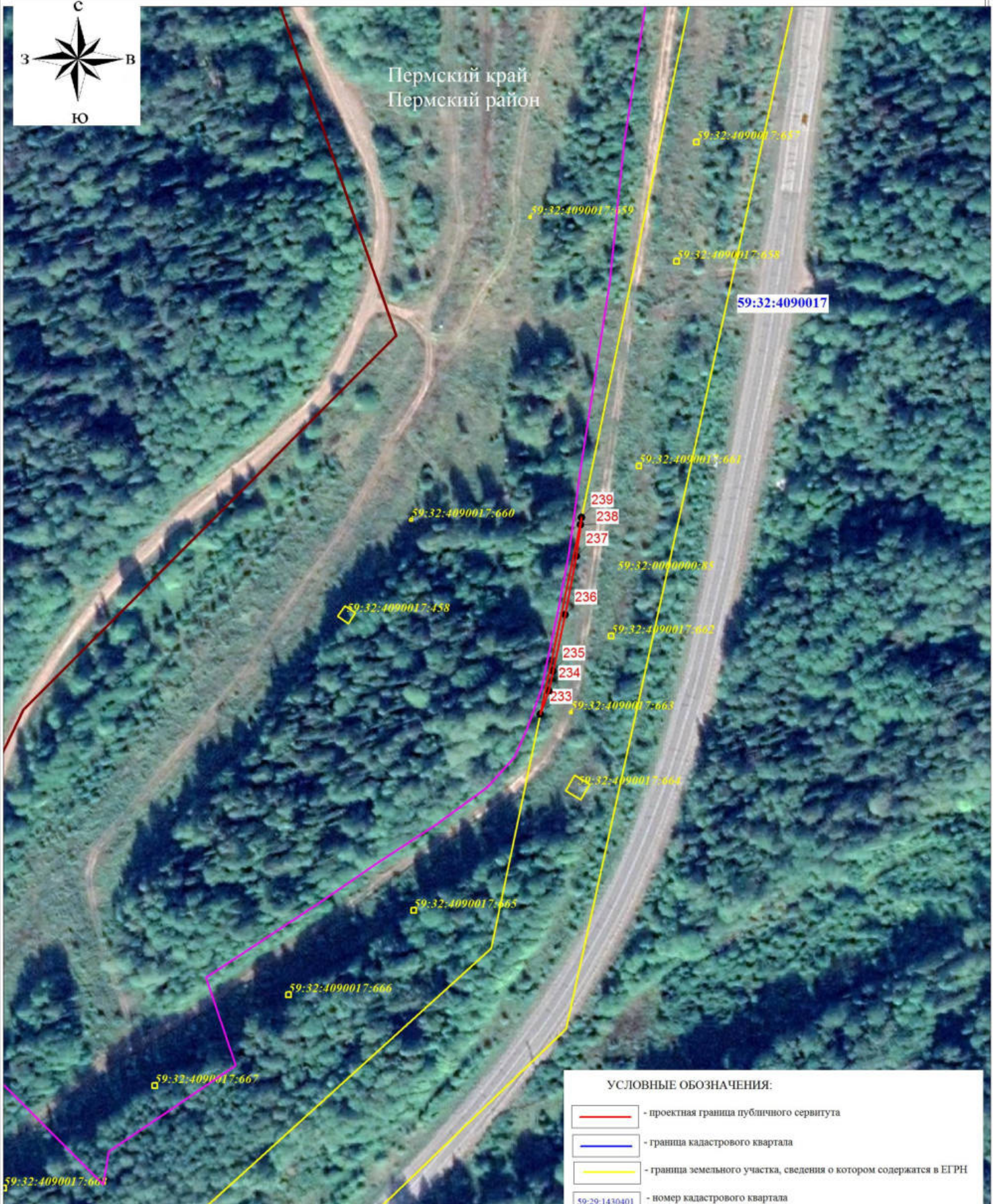
Масштаб 1 : 2000

СХЕМА РАСПОЛОЖЕНИЯ ГРАНИЦ ПУБЛИЧНОГО СЕРВИТУТА








ЛИСТ 23



Пермский край
Пермский район



УСЛОВНЫЕ ОБОЗНАЧЕНИЯ:

-  - проектная граница публичного сервитута
-  - граница кадастрового квартала
-  - граница земельного участка, сведения о котором содержатся в ЕГРН
-  - номер кадастрового квартала
-  - кадастровый номер земельного участка
-  - обозначение новой характерной точки границы земельного участка
-  - проектное местоположение кабеля связи

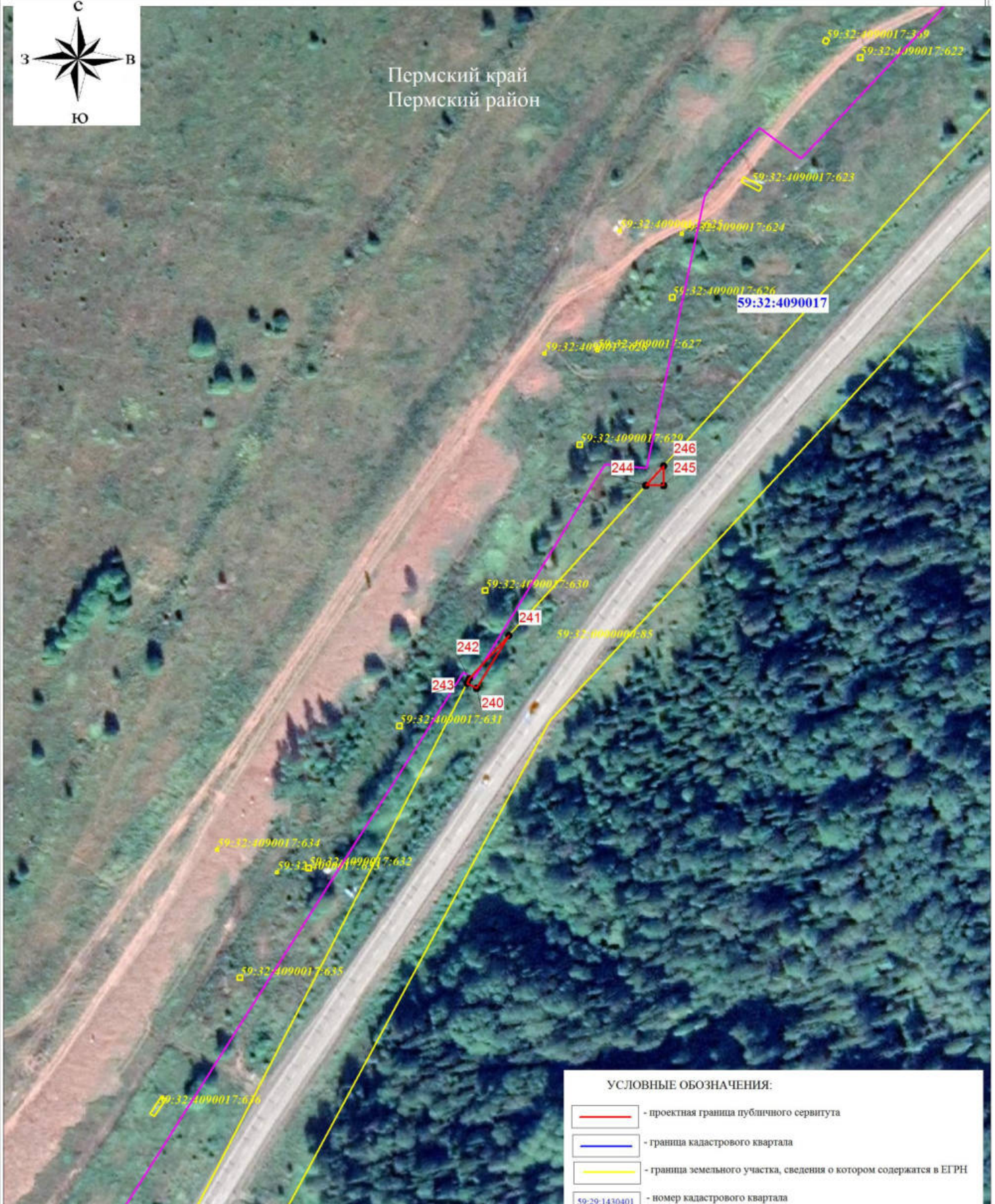
Масштаб 1 : 2000

СХЕМА РАСПОЛОЖЕНИЯ ГРАНИЦ ПУБЛИЧНОГО СЕРВИТУТА








ЛИСТ 24



Пермский край
Пермский район



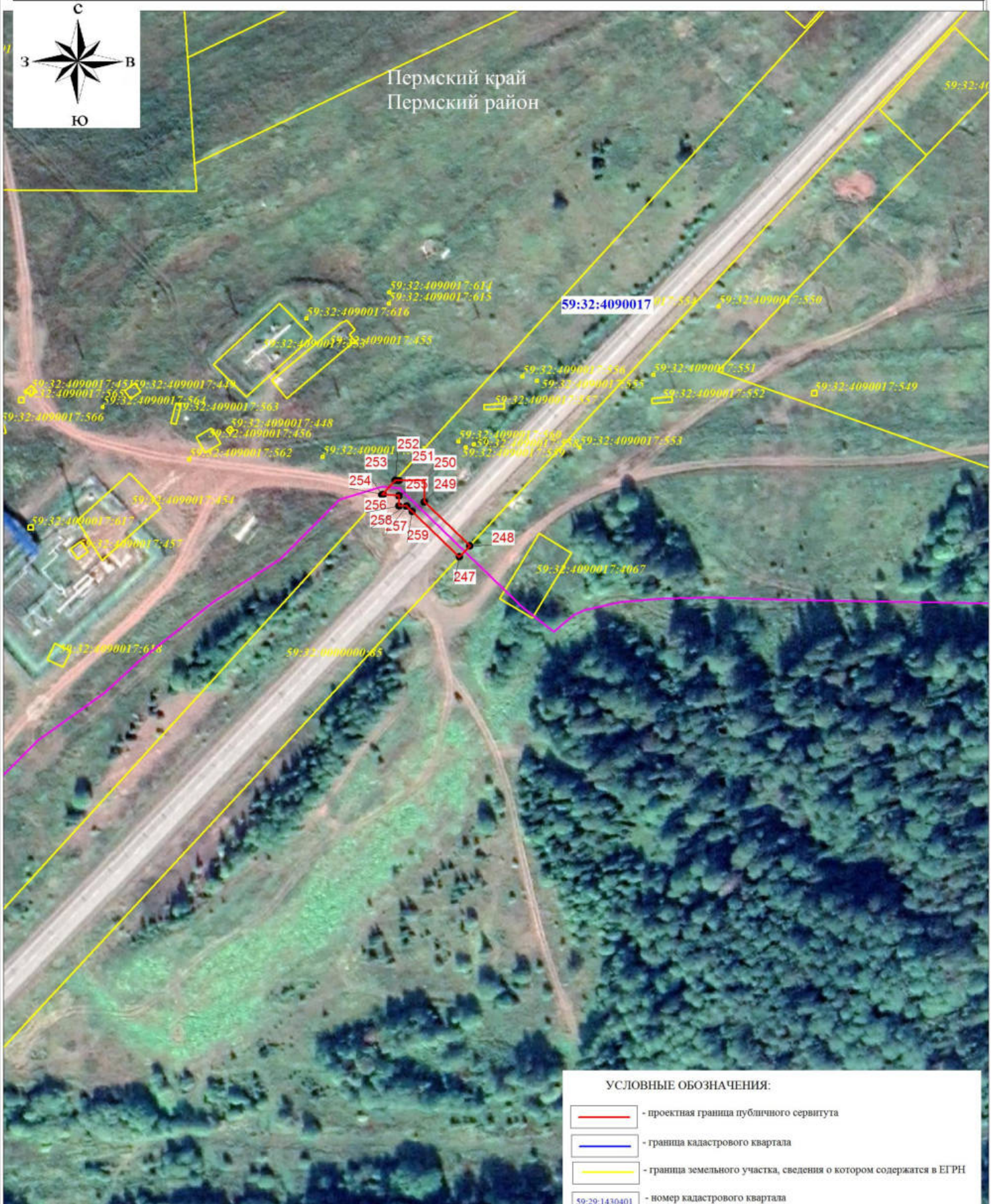
УСЛОВНЫЕ ОБОЗНАЧЕНИЯ:

-  - проектная граница публичного сервитута
-  - граница кадастрового квартала
-  - граница земельного участка, сведения о котором содержатся в ЕГРН
-  - номер кадастрового квартала
-  - кадастровый номер земельного участка
-  - обозначение новой характерной точки границы земельного участка
-  - проектное местоположение кабеля связи

Масштаб 1 : 2000








СХЕМА РАСПОЛОЖЕНИЯ ГРАНИЦ ПУБЛИЧНОГО СЕРВИТУТА

ЛИСТ 25



Пермский край
Пермский район

УСЛОВНЫЕ ОБОЗНАЧЕНИЯ:

-  - проектная граница публичного сервитута
-  - граница кадастрового квартала
-  - граница земельного участка, сведения о котором содержатся в ЕГРН
-  59:29:1430401 - номер кадастрового квартала
-  7:29:1430401:4 - кадастровый номер земельного участка
-  - обозначение новой характерной точки границы земельного участка
-  - проектное местоположение кабеля связи

Масштаб 1 : 2000